

2026 | DE

Hüttenführer

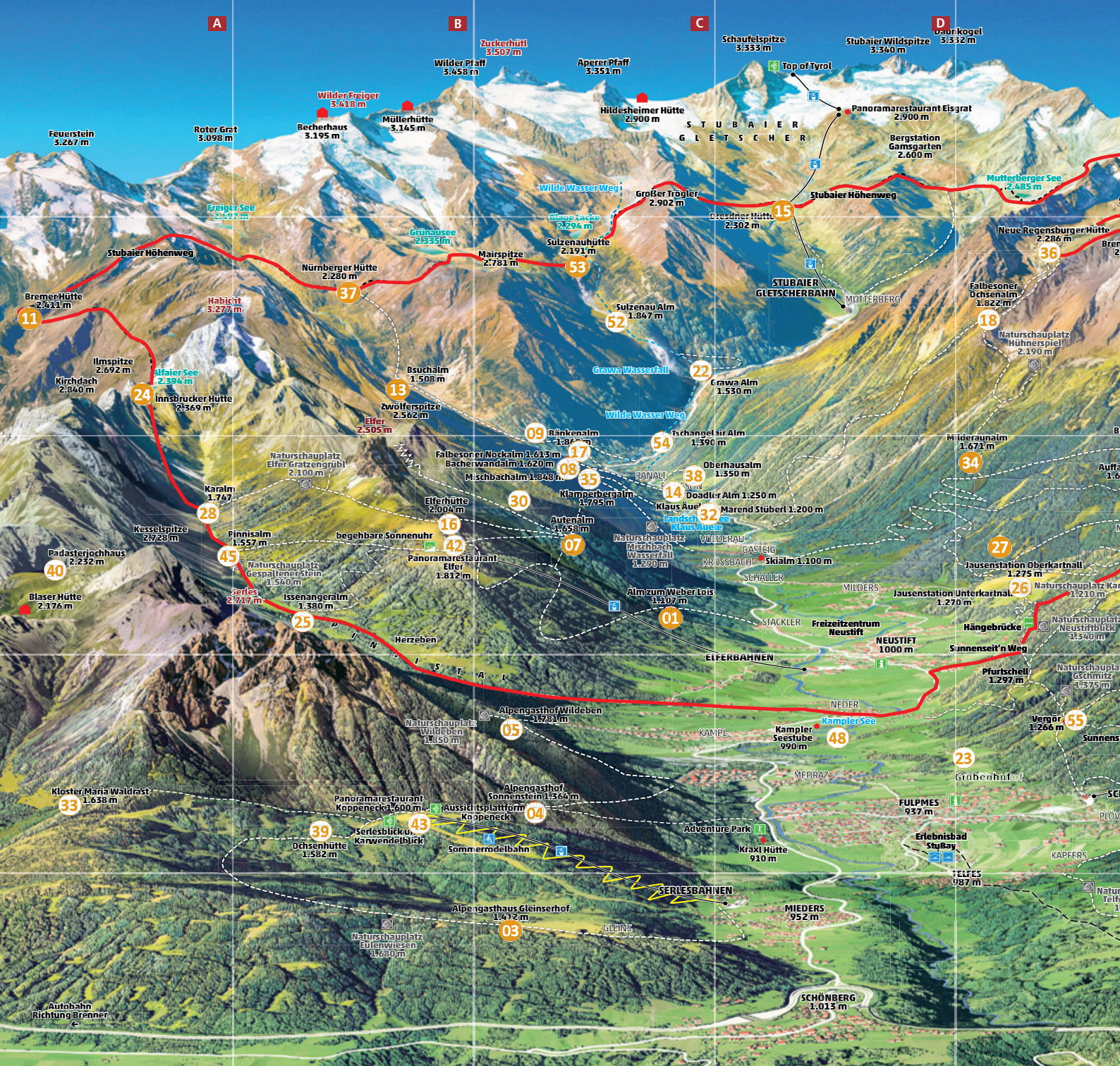
Bewegung und Genuss



stubai

Tirol

schönstes Tal.



A

B

C

D

Zuckerhütl
3.507 m
Wilder Pfaff
3.458 m
Aperer Pfaff
3.351 m

Schaufelspitze
3.333 m
Stubai Wildspitze
3.340 m
Daurkogel
3.332 m

Wilder Freiger
3.438 m
Becherhaus
3.195 m
Müllerhütte
3.145 m

Hildesheimer Hütte
2.900 m
Panoramarestaurant Eisgrat
2.900 m
Bergstation Gamsgraben
2.600 m

Feuerstein
3.267 m
Roter Grat
3.098 m

Freiger See
2.497 m

Wilde Wasser Weg
Blauer Tache
2.294 m
Solzenauhütte
2.191 m

Top of Tyrol
Stubai Höhenweg

Mutterberger See
2.485 m

Bremer Hütte
2.411 m

Habicht
3.277 m

Nürnberger Hütte
2.280 m

Sulzenau Alm
1.847 m

Dresdner Hütte
2.302 m

Neue Regensburger Hütte
2.286 m

Ilmspitze
2.692 m

Alfai See
2.396 m

Grünausee
2.333 m

Sulzenau Alm
1.847 m

STUBAIER
GLETSCHERBAHN

Falbesoner
Ochsenalm
1.822 m

Kirchdach
2.840 m

Innsbrucker Hütte
2.369 m

Bsuschalm
1.508 m

Grawa Wasserfall

Grawa Alm
1.530 m

Naturschauplatz
Hühnerspiel
2.190 m

Padasterjochhaus
2.232 m

Karalm
1.747 m

Naturschauplatz
Eifer Gratzenribl
2.100 m

Zwölferspitze
2.562 m

Ränkenalm
2.386 m

Tschangelhir Alm
1.590 m

Oberhausalm
1.350 m

Mideraunalm
1.671 m

Blaser Hütte
2.176 m

Kesselspitze
2.728 m

Naturschauplatz
Eifer Gratzensribl
2.100 m

Eifer
2.505 m

Falbesoner/Obdalm
1.613 m
Bachtwandalm
1.620 m
Mischbachalm
1.848 m

Klamperberalm
1.795 m

Doadler Alm
1.250 m

Marend Stüberl
1.200 m

Naturschauplatz
Hühnerspiel
2.190 m

Kloster Maria Waldrast
1.638 m

Pinnisalm
1.557 m

Naturschauplatz
Gespaltener Stein
1.540 m

begehbare Sonnenuhr

Eiferhütte
2.006 m

Autenalm
1.658 m

Naturschauplatz
Mischbach
Wasserfall
2.200 m

Skialm
1.100 m

Jausenstation Oberkartnall
1.275 m

Autobahn
Richtung Brenner

Serles
2.747 m

Naturschauplatz
Gespaltener Stein
1.540 m

Panoramarestaurant
Eifer
1.812 m

Naturschauplatz
Mischbach
Wasserfall
2.200 m

Alm zum Weber Lois
1.107 m

Naturschauplatz
Mischbach
Wasserfall
2.200 m

Freizeitzentrum
Neustift

Naturschauplatz
Neustiftblick
3.340 m

Kloster Maria Waldrast
1.638 m

Herzeben

Naturschauplatz
Wildbeben
1.950 m

Alpengasthof
Wildbeben
1.781 m

Alpengasthof
Sonnenstein
1.364 m

Alm zum Weber Lois
1.107 m

Kampl
990 m

Kampl
Seestube
990 m

Naturschauplatz
Neustiftblick
3.340 m

Autobahn
Richtung Brenner

Ochsenhütte
1.582 m

Naturschauplatz
Eulenwiesen
1.680 m

Alpengasthof
Gleins
1.612 m

Panoramarestaurant
Koppeneck
1.600 m

Aussichtsplattform
Koppeneck

Adventure Park

Kampl
Seestube
990 m

Naturschauplatz
Gschmitz
1.375 m

Autobahn
Richtung Brenner

Serlesblick
Kanwendelblick

Naturschauplatz
Eulenwiesen
1.680 m

Alpengasthof
Gleins
1.612 m

Panoramarestaurant
Koppeneck
1.600 m

Aussichtsplattform
Koppeneck

Adventure Park

Kampl
Seestube
990 m

Naturschauplatz
Gschmitz
1.375 m

Autobahn
Richtung Brenner

Serlesblick
Kanwendelblick

Naturschauplatz
Eulenwiesen
1.680 m

Alpengasthof
Gleins
1.612 m

Panoramarestaurant
Koppeneck
1.600 m

Aussichtsplattform
Koppeneck

Adventure Park

Kampl
Seestube
990 m

Naturschauplatz
Gschmitz
1.375 m

Autobahn
Richtung Brenner

Serlesblick
Kanwendelblick

Naturschauplatz
Eulenwiesen
1.680 m

Alpengasthof
Gleins
1.612 m

Panoramarestaurant
Koppeneck
1.600 m

Aussichtsplattform
Koppeneck

Adventure Park

Kampl
Seestube
990 m

Naturschauplatz
Gschmitz
1.375 m



Oberiss Alm

IM STUBAIER OBERBERGTAL



- Täglich geöffnet
- ganztägig warme Küche
- regionale Schmankerl
- frische Almprodukte
- Bauernkost Almladele

Tel. +43 (0)5226-2626 oder +43 (0)676-6262 333
www.oberissalm.tirol · info@oberissalm.tirol

Auf Euren Besuch freuen sich die Sennersleut!

Abfahrtszeiten Almtaxi

Infobüro Neustift +43/(0)5226-3333

9:55	15:55	↑ Oberiss-Alm	10:00	16:00
9:50	15:50	Stöcklen-Alm	10:05	16:05
9:40	15:40	Parkplatz Josef	10:15	16:15
9:35	15:35	Hotel Almhof	10:20	16:20
9:30	15:30	Infobüro Neustift ↓	10:25	16:25

Preise pro Person: € 14,- (hin und retour), € 8,- (einfach),
Kinder bis 4 Jahre frei, 4-12 Jahre 50% Ermäßigung.

Sehr geehrte Freunde und Gäste des Stubaitals

Wir freuen uns, Ihnen unseren Hütten- und Ausflugszielführer für das Jahr 2026 präsentieren zu können. Mit dieser Broschüre wollen wir Ihnen die Vielfalt und Einmaligkeit der Stubai Alpen nahe bringen. Wir möchten Sie auf Natursehenswürdigkeiten aufmerksam machen und führen Sie auf den teils neuen, teils seit mehreren Jahren bestehenden Themenwegen durch das Stubaital und seine Berg- und Gletscherwelt.

Wir stellen Ihnen alpine und hochalpine Hütten vor, ebenso wie Almen, Jausenstationen und Berggasthöfe. Sie finden hier Anregungen für Familienwanderungen, gemütliche Nachmittagsspaziergänge, aber auch für hochalpine Touren, die Bergerfahrung voraussetzen und die Ungeübte nur in Begleitung von Bergführern begehen sollten. Bergwandern und Bergsteigen hat im Stubaital eine besonders lange Tradition. Folgen Sie uns in diese faszinierende Bergwelt!

Tourismusverband Stubai Tirol
Stubaitalhaus, Dorf 3
A-6167 Neustift i.St.
Tel. +43(0)50.1881.0, Fax-199
info@stubai.at • www.stubai.at

INHALT STUBAITAL

- 03-05 Panorama Stubai Höhenweg
- 07-10 Hütten-, Almenverzeichnis
- 11 Stubai Höhenweg/Wegetappen
- 12-13 Hütten Stubai Höhenweg
- 14-15 WildeWasserWeg / Wegetappen
- 16 WildeWasserWeg
- 17 Miteinander auf Österreichs Almen
- 20-29 Hütten und Almen Stubaital
- 24-25 Sonnenseit'n Weg mit Hängebrücke
- 26 Panoramaweg Neustift am Elfer
- 28 kostenlose Wanderinformation
- 30-31 Schlick 2000
- 34 Stubai Super Card
- 32-35 Hütten und Almen Stubaital
- 36 Naturschauplatz Telfer Wiesen

Diverse Anbieter der Regionen

- 2 Almtaxi Neustift
- 18-19 Bergbahnen Stubaital
- 20 Raiffeisenbank Neustift
- 35 Sammelpass
- 37 Echt Stubai
Herbsthighlights
- 6 Impressum

Herausgeber, Anzeigenannahme

BERGVERLAG
EBERHARTER JOCHBERG
A-6373 Jochberg, Kitzbüheler Str. 32
Tel. +43(0)5355.5492, Fax -20
info@bergverlag.at • www.bergverlag.at

IMPRESSUM: Herausgeber, Anzeigenannahme, Satz: Bergverlag & Graficdesign Eberharter, 6373 Jochberg, Kitzbüheler Str. 32, Tel. 0043(0)5355/5492, Fax /5492-20; Texte: Themenwege, Hüttenliste Tourismusverband Stubai Tirol K&R, Dorf 3, Stubaitalhaus, 6167 Neustift i. Stubaital. Fotos: TVB Stubai Tirol (auch Titel) • TKV Chizzali, Rum/Innsbruck • Foto Holy & Sohn, Innsbruck. Für Schäden, die durch unterlassene oder fehlerhafte Eintragungen entstehen können, wird nicht gehaftet. © Graficdesign & Bergverlag Eberharter & TVB Stubai, A-6373 Jochberg. Herausgabe der nächsten Auflage 5/2027. Ohne ausdrückliche Erlaubnis des Verlages darf das Werk, auch nicht Teile daraus, weder reproduziert, übertragen noch kopiert werden. Karten: © Alpestein Tourismus GmbH & Co. KG; © BKG und Vermessungsverwaltungen der Bundesländer (www.bkg.bund.de). Genehmigung Abdruck TVB Stubai Fotos/ Urheberrecht - Auszug aus den allgem. Geschäftsbedingungen vom grafischen Gewerbe "Druck-Medien." Bergverlag Eberharter steht das ausschließliche Recht zu die vom Auftraggeber (Inserent) beigegebenen Bilder, Texte, Datenblätter und Druckerzeugnisse zur Herstellung von Vervielfältigungsstücken zu benutzen. Bergverlag Eberharter ist nicht verpflichtet zu prüfen, ob dem Inserenten das Recht zusteht, die beigegebenen Vorlagen zu vervielfältigen und in der vorgesehenen Weise zu benutzen, sondern ist berechtigt anzunehmen, dass dem Auftraggeber alle jene Rechte Dritten gegenüber zustehen, die für die Ausführung des Auftrages erforderlich sind. Der Auftraggeber (Inserent) sichert ausdrücklich zu, dass er über diese Rechte verfügt. Der Auftraggeber ist verpflichtet, den Auftragnehmer gegenüber allen Ansprüchen, die von dritten Personen aus Verletzungen von Urheberrechten, Leistungsschutzrechten, sonstigen gewerblichen Schutzrechten oder Persönlichkeitschutzrechten erhoben werden, schad- und klaglos zu halten. Foto- und Urheberrechte siehe auch www.bergverlag.at.

Die Öffnungszeiten sind witterungsabhängig. Die Liste der geöffneten Almen & Hütten kann unter www.stubai.at heruntergeladen werden bzw. liegt diese auch in den Informationsbüros auf. Bei Übernachtungswunsch bitte vorher die entsprechende Alm/Hütte anrufen. Karte siehe Umschlag Seite 3-5.

- 01 Alm zum Weber Lois 1.107 m**
🏔️ C 3
6167 Neustift im Stubaital
Oberhalb Lehner entlang
der Rodelbahn Elfer,
☎ +43 650 6167004
zumweberlois@gmail.com
Im Sommer und Winter geöffnet
- 02 Almwirtschaft Oberiss (Oberissalm) 1.750 m**
🏔️ F 2
6167 Neustift im Stubaital
Im Oberbergtal
☎ +43 52262626
info@almhof.com
www.oberissalm.tirol
Im Sommer geöffnet
- 03 Alpengasthaus Gleinserhof 1.420 m**
🏔️ C 5
6141 Schönberg, Gleins 10
☎ +43 522562100
info@gleinserhof.at
www.gleinserhof.at
Im Sommer und Winter geöffnet
- 04 Alpengasthof Sonnenstein 1.400 m**
🏔️ C 4
6142, Mieders, Miederer Berg
☎ +43 6641212645
info@pinnistor.at
www.alpengasthof-sonnenstein.at
Im Sommer geöffnet
- 05 Alpengasthof Wildeben 1.781 m**
🏔️ C 4
6166 Fulpmes, Oberhalb Medraz
☎ +43 522564688
wildeben@wildeben.info
www.wildeben.info
Im Sommer geöffnet
- 06 Auffangalm 1.620 m**
🏔️ E 3
6167 Neustift im Stubaital, Bichl
☎ +43 6766623620
info@auffang-alm.at
www.auffang-alm.at
Im Sommer und Winter geöffnet
- 07 Autenalm 1.665 m**
🏔️ C 3
6167 Neustift im Stubaital
Oberhalb Neustift am Elfer
☎ +43 6642602681
info@autenalm.at
www.autenalm.at
Im Sommer geöffnet
- 08 Bacherwandalm 1.620 m**
🏔️ C 3
6167 Neustift im Stubaital
Oberhalb Falbeson
☎ +43 676854837
info@bacherwandalm.at
www.bacherwandalm.at/
Im Sommer geöffnet
- 09 Bänkenalm 1.860 m**
🏔️ C 2
6167 Neustift im Stubaital
Oberhalb Ranalt
☎ +43 676849275631
felicitasquadt1@freenet.de
Im Sommer geöffnet
- 10 Brandstattalm 1.810 m**
🏔️ E 3
6167 Neustift im Stubaital
Oberberg
☎ +43 6508112304
info@brandstatt-alm.at
www.brandstatt-alm.at
Im Sommer und Winter geöffnet
- 11 Bremer Hütte 2.413 m**
🏔️ A 2
6150 Gschnitz
Am Ende des Gschnitztales im Wipptal
☎ +43 6643047360
bremerhuette@alpenverein-bremen.de
www.bremerhuette.at
Im Sommer geöffnet
- 12 Bruggeralm 1.351 m**
🏔️ F 4
6166 Fulpmes im Stubaital
Mittelstation Froneben/Schlick 2000
☎ +43 522564644
gerold.bacher@hotmail.com
Im Sommer und Winter geöffnet

- 13** **Bsuchalm 1.600 m**
 B 2
 6167 Neustift im Stubaital
 Oberhalb Ranalt
 ☎ +43 6644661664
 bsuchalm@proton.me
 Im Sommer geöffnet
- 14** **Doadler Alm 1.250 m**
 C 3
 6167 Neustift im Stubaital,
 Falbeson 3
 ☎ +43 66473630017
 doadleralm@gmail.com
 www.doadler-alm.tirol
 Im Sommer und Winter geöffnet
- 15** **Dresdner Hütte 2.308 m**
 D 1
 6167 Neustift im Stubaital
 An der Mittelstation
 Stubai Gletscherbahn
 ☎ +43 52268112
 info@dresdnerhuetten.at
 www.dresdnerhuetten.at
 Im Sommer und Winter geöffnet
- 16** **Elferhütte 2.080 m**
 B 3
 6167 Neustift im Stubaital
 Am Elfer
 ☎ +43 52262818
 haas@elferhuetten.at
 www.elferhuetten.at
 Im Sommer geöffnet
- 17** **Falbesoner Nockalm 1.663 m**
 C 3
 6167 Neustift im Stubaital
 Oberhalb Falbeson
 ☎ +43 52263186
 falbesonernockalm@gmail.com
 Im Sommer geöffnet
- 18** **Falbesoner Ochsenalm 1.822 m**
 E 2
 6167 Neustift im Stubaital
 Oberhalb Falbeson
 ☎ +49 15906748309
 Im Sommer geöffnet
- 19** **Franz-Senn-Hütte 2.147 m**
 F 2
 6167 Neustift im Stubaital
 Oberbergtal
 ☎ +43 52262218
 office@franzsennehuetten.at
 www.franzsennhuetten.at
 Im Sommer und Winter geöffnet
- 20** **Froneben Alm 1.306 m**
 E 4
 6166 Fulpmes
 Tschaffinis Umgebung 26
 ☎ +43 522562211
 lukas.rasinger@gmail.com
 www.fronebenalm.com
 Im Sommer und Winter geöffnet
- 21** **Galtalm 1.680 m**
 F 4
 6166 Fulpmes im Stubaital
 Galtalm 1
 ☎ +43 522562266
 info@galtalm.at
 www.galtalm.at
 Im Sommer und Winter geöffnet
- 22** **Grawa Alm 1.530 m**
 C 2
 6167 Neustift im Stubaital
 Grawa Wasserfall
 ☎ +43 6764121009
 info@feldhof-tirol.com
 www.grawa-alm.com
 Im Sommer und Winter geöffnet
- 23** **Gröbenhof 1.000 m**
 E 4
 6166 Fulpmes, Gröben 1
 ☎ +43 522562442
 gasthof@groebenhof.at
 www.groebenhof.at
 Im Sommer und Winter geöffnet
- 24** **Innsbrucker Hütte 2.369 m**
 A 2
 6167 Neustift im Stubaital
 Am Ende des Pinnistales auf 2.369 m
 ☎ +43 5276295
 office@innsbrucker-huetten.at
 www.innsbrucker-huetten.at
 Im Sommer geöffnet
- 25** **Issenangeralm 1.380 m**
 B 3
 6167 Neustift im Stubaital
 Pinnistal
 ☎ +43 6764503064
 info@issenangeralm.at
 www.issenangeralm.at
 Im Sommer und Winter geöffnet
- 26** **Jausenst. Hofer (Unterkartnall) 1.275 m**
 E 3
 6167 Neustift im Stubaital
 Kartnall 1
 ☎ +43 52263429
 kartnall1.hofer@aon.at
 www.stubai-neustift.com/kartnall-hofer
 Im Sommer und Winter geöffnet

- 27** **Jausenstation Oberkartnall 1.275 m**
 E 3
 6167 Neustift im Stubaital
 Kartnall 2, ☎ +43 52263488
 kartnall@a1.net
 www.jausenstationoberkartnall.
 jimdo.com
 Im Sommer und Winter geöffnet
- 28** **Karalm 1.737 m**
 A 3
 6167 Neustift im Stubaital, Im Pinnistal
 ☎ +43 6703525451
 gerhard.plangger@hotmail.com
 Im Sommer geöffnet
- 29** **Kaserstattalm 1.900 m**
 E 3
 6167 Neustift im Stubaital
 Oberhalb Neder,
 unterhalb Bergstation Kreuzjoch
 ☎ +43 6641343244
 Im Sommer geöffnet
- 30** **Klamperbergalm 1.795 m**
 C 3
 6167 Neustift im Stubaital
 Oberhalb Kröbzbach
 ☎ +43 69912621675
 info@klamperbergalm.at
 www.klamperbergalm.at
 Im Sommer geöffnet
- 31** **Kreither Alm 1.492 m**
 G 4
 6162 Kreith, Kreith 60
 ☎ +43 67761669613
 kreitheralm@gmail.com
 www.kreither-alm.at
 Im Sommer geöffnet
- 32** **Marend Stüberl 1.200 m**
 C 3
 6167 Neustift-Falbeson
 Falbeson 10
 ☎ +43 6767237454
 Im Sommer und Winter geöffnet
- 33** **Maria Waldrast 1.640 m**
 A 4
 6143 Mühlbachl, Mützens 27
 ☎ +43 52736219
 info@mariawaldrast.at
 www.mariawaldrast.at
 Im Sommer und Winter geöffnet
- 34** **Milderaunalm 1.675 m**
 E 3
 6167 Neustift im Stubaital
 Milderaun
 ☎ +43 69910036813
 info@milderaunalm.tirol
 www.milderaunalm.tirol
 Im Sommer und Winter geöffnet
- 35** **Mischbachalm 1.848 m**
 C 3
 6167 Neustift im Stubaital
 Oberhalb Gasteig
 ☎ +43 68181839259
 Im Sommer geöffnet
- 36** **Neue Regensburger Hütte 2.286 m**
 E 2
 6167 Neustift im Stubaital
 Oberhalb Falbeson
 ☎ +43 6508026543
 info@regensburgerhuetten.at
 www.regensburgerhuetten.at
 Im Sommer geöffnet
- 37** **Nürnberger Hütte 2.297 m**
 B 2
 6167 Neustift im Stubaital
 ☎ +43 664 1657461
 info@nuernbergerhuetten.at
 www.nuernbergerhuetten.at
 Im Sommer geöffnet
- 38** **Oberhausalm 1.350 m**
 C 3
 6167 Neustift im Stubaital
 Ranalt 3
 ☎ +43 522622384
 schmiederlerhof@gmail.com
 Im Sommer geöffnet
- 39** **Ochsenhütte Mieders 1.582 m**
 B 4
 6142 Mieders, Am Miedererberg
 ☎ +43 6644977353
 info@ochsenhuettemieders.at
 www.ochsenhuettemieders.at
 Im Sommer und Winter geöffnet
- 40** **Padasterjochhaus 2.232 m**
 A 3
 6152 Trins
 ☎ +43 69911175352
 paul.pranger@aon.at
 www.padasterjochhaus.at/
 Im Sommer geöffnet
- 41** **Panoramarest. Kreuzjoch 2.136 m**
 F 3
 6166 Fulpmes
 Bergstation Kreuzjochbahn Schlick2000
 ☎ +43 676777431
 panorama@schlick2000.at
 www.schlick2000.at
 Im Sommer und Winter geöffnet
- 42** **Panoramarestaurant Elfer 1.812 m**
 B 3
 6167 Neustift im Stubaital
 Bergstation Elferbahnen
 ☎ +43 6767059039
 info@panoramarestaurant-elfer.at
 www.panoramarestaurant-elfer.at
 Im Sommer und Winter geöffnet



- 43) Panoramarest. Koppeneck 1.609 m**
 B 4
 6142 Mieders
 An der Bergstation Serlesbahnen
 ☎ +43 676 4762571
 info@koppeneck.at
 Im Sommer und Winter geöffnet
- 44) Pfarrachalm 1.740 m**
 F 4
 6165 Telfes, Oberhalb Telfes
 ☎ +43 6643555811
 h.kienzner@gmx.at
 Im Sommer geöffnet
- 45) Pinnisalm 1.557 m**
 A/B 3
 6167 Neustift im Stubaital, Pinnistal
 ☎ +43 676 6082864
 www.pinnisalm.at
 Im Sommer und Winter geöffnet
- 46) Schlickeralm 1.616 m**
 F 3
 6165 Telfes im Stubaital, Schlick 1
 ☎ +43 522562530
 info@schlickeralm-stubai.at
 www.schlickeralm-stubai.at
 Im Sommer und Winter geöffnet
- 47) Seducker Hochalm 2.256 m**
 G 2
 6167 Neustift im Stubaital
 Oberbergtal
 ☎ +43 650 9686229
 seduckerhochalm@gmail.com
 Im Sommer geöffnet
- 48) Seestüberl 1.000 m**
 D 4
 6167 Neustift-Kampl
 ☎ +43 6763479760
 b.furian@gmx.at
 www.kampl-seestube.at
 Im Sommer und Winter geöffnet
- 49) Sennjochhütte 2.240 m**
 F 3
 6166 Fulpmes
 Im Ski- und Wandergebiet Schlick2000
 ☎ +43 676777455
 sennjochhuette@schlick2000.at
 www.schlick2000.at
 Im Sommer und Winter geöffnet
- 50) Starkenburger Hütte 2.237 m**
 F 3
 6167 Neustift im Stubaital
 Oberhalb Neustift Dorf
 ☎ +43 6645035420
 office@starkenburgerhuette.at
 www.starkenburgerhuette.at
 Im Sommer geöffnet
- 51) Stockerhof 1.196 m**
 F 5
 6162 Kreith
 Kreith 1
 ☎ +43 6641611910
 stockerhof-kreith@outlook.com
 www.alpengasthausstockerhof.at/
 Im Sommer und Winter geöffnet
- 52) Sulzenau Alm 1.847 m**
 C 2
 6167 Neustift im Stubaital
 Oberhalb Grawa Wasserfall
 ☎ +43 6765603090
 david.schoepf@hotmail.com
 www.sulzenau-alm.at
 Im Sommer geöffnet
- 53) Sulzenauhütte 2.196 m**
 C 2
 6167 Neustift im Stubaital
 Oberhalb Grawa Wasserfall
 ☎ +43 522624320
 info@sulzenauhuette.at
 www.sulzenauhuette.at
 Im Sommer geöffnet
- 54) Tschangelairalm 1.410 m**
 C 3
 6167 Neustift im Stubaital
 Ranalt
 ☎ +43 52262201
 info@hoferwirt.at
 https://www.hoferwirt.at/tschangelair-alm-
 stubaital/uebersicht/
 Im Sommer und Winter geöffnet
- 55) Vergör 1.296 m**
 E 4
 6166 Fulpmes
 Vergör 3
 ☎ +43 6604032224
 vergoer@icloud.com
 Im Sommer geöffnet
- 56) Zirmachalm**
 F 3
 6165 Telfes
 Zirmach 1
 Im Ski- und Wandergebiet Schlick2000
 ☎ +43 6649509454
 info@tenniscafe-steinach.at
 Im Winter geöffnet

STUBAIER HÖHENWEG

Der Stubaier Höhenweg eröffnet eine mehrtägige Rundwanderung entlang des imposanten Bergkranzes im hinteren Stubaital. Ohne den Gletscher zu betreten, führt die mehrtägige Tour über Klimagrenzen hinweg, entlang blühender Bergwiesen zu durchwegs gut ausgestatteten Alpenvereinshöhlen, in welchen man sich mit kulinarischen Köstlichkeiten der Region stärken kann.

Die Rundwanderung beginnt und endet in Neustift. Von sieben der acht Übernachtungsstützpunkten kann man nach Neustift zurückkehren, was auch eine Begehung des Weges in mehreren Abschnitten ermöglicht. Imposante Gletschersteige, erwanderbare 3000-er oder klassische Gletschertouren laden dazu ein, ein unvergessliches Bergenerlebnis zu erfahren. Der Stubaier Höhenweg führt ausnahmslos durch alpines und hochalpines Gelände und ist teilweise mit Drahtseilen und Stahlbügeln versichert.

Etappe 1:

Starkenburger Hütte – Franz-Senn-Hütte | ↑ 440 Hm
 ↓ 530 Hm | Dauer 7 Stunden, Länge 15 km

Etappe 2:

Franz-Senn-Hütte – Neue Regensburger Hütte | ↑ 650 Hm
 ↓ 500 Hm | Dauer 4 Stunden, Länge 8 km

Etappe 3:

Neue Regensburger Hütte – Dresdner Hütte | ↑ 900 Hm
 ↓ 850 Hm | Dauer 7 Stunden, Länge 12 km

Etappe 4:

Dresdner Hütte – Sulzenau Hütte | ↑ 400 Hm
 ↓ 500 Hm | Dauer 3 Stunden, Länge 4 km

Etappe 5:

Sulzenau Hütte – Nürnberger Hütte | ↑ 650 Hm
 ↓ 550 Hm | Dauer 4 Stunden, Länge 5 km

Etappe 6:

Nürnberger Hütte – Bremer Hütte | ↑ 600 Hm
 ↓ 450 Hm | Dauer 4 Stunden, Länge 5 km

Etappe 7:

Bremer Hütte – Innsbrucker Hütte | ↑ 800 Hm
 ↓ 850 Hm | Dauer 7 Stunden, Länge 9,5 km

www.stubaier-hoehenweg.at

Panorama Seite

3-5 F3



Foto: Martin Tanzer

STARKENBURGER HÜTTE 2.237 m

Martin und Karin Tanzer
T +43 (0) 664 5035420
office@starkenburgerhuette.at
<https://alpenverein-darmstadt.de/huetten/starkenburger-huette/>

➤ von der Bergstation der Schlick 2000, Kreuzjoch aus in 1,5 - 2 Std. erreichbar. Von Fulpmes oder Neustift (3,5 Std.) oder von Froneben über die Kaserstattalm (2,5 Std.). Traumhafter Rundblick auf die Stubai Bergwelt!

Zentraler Aussichtspunkt der 7 - Summits
Hütte : Mitte Juni bis Anfang Oktober, 28 Betten und 35 Lager

Spezialität: Spinatknödel mit gemischtem Salat

Panorama Seite

3-5 C2



Foto: Archiv Sulzenauhütte

SULZENAUHÜTTE 2.196 m

DAV-Sektion Leipzig
Tamara Gleirsch & Florian Blankenhagen
T +43 (0) 5226 24320 (Hütte)
T +43 (0) 664 1409278 (Mobil)
info@sulzenauhuetten.at
www.sulzenauhuetten.at

➤ Von der Stubaitalstraße aus ca. 300 m nach Grawaalm (Parkplatz /Bushaltestelle Sulzenauhütte) über die Brücke (ca. 2 h).

Vom Parkplatz WildeWasserWeg über die Brücke Raffein oder die Brücke bei der Grawaalm am spektakulären Grawa Wasserfall entlang des WildeWasserWegs (ca. 2,5 h).

Hütte: Mitte Juni bis Anfang Oktober, herzhaft Tiroler Küche, 50 Betten, 60 Lager

Spezialitäten: Neben hausgemachten Knödeln und Kaiserschmarrn sind unsere Spaghetti Aglio e Olio besonders beliebt.

Panorama Seite

3-5 F2



Foto: Archiv Franz Senn Hütte

FRANZ-SENN-HÜTTE 2.147 m

Fam. Fankhauser
T +43 (0) 5226 2218
office@franzsennhuette.at
www.franzsennhuette.at

➤ zu Fuß von Oberissalm über leichten Wanderweg zum Appler. Weiter vorbei an Alpeiner Alm zur Franz-Senn-H., Geh-Z: ca. 1,5 Std.

Hütte: So: Mitte Juni Ende Sept., Wi.: Mitte Februar bis Anfang Mai, gutbürgerliche, Tiroler Hausmannskost, spezielle Schmankerl, 70 Betten, 70 Lager

Spezialität: Wienerschnitzel vom Schwein mit Röstkartoffel

Panorama Seite

3-5 B2



Foto: Archiv Nürnberger, Fam. Siller

NÜRNBERGER HÜTTE 2.297 m

DAV-Sektion Nürnberg
Siller Leonhard
T +43 (0) 664 4032188 (Hüttenwirt)
T +43 (0) 664 1657461 (während der Sommersaison)
info@nuernbergerhuette.at
www.nuernberger-huette.at

➤ Hinter Ranalt - Parkplatz Langental / Nümb. Hütte, vorbei an der Bsuschalm in ca. 2,5 h zur Hütte. Neustift: Gipfelkreuz am Roten Grat auf 3.099 m / ab Hütte ca. 2,5 h.

Hütte: 18. Juni bis 28. Sept. (witterungsabhängig); 75 Lager, 45 Betten. 3000er-Gipfelvielfalt (Wandern/Hochtouren); gletscherfreier Übergang über Rotgratscharte nach Südtirol.

Spezialitäten: Fleisch und Produkte aus eigener BIO-Landw., Alpinküche, Torten-Nascherei, empfohlen von Gault&Millau 2025!

Panorama Seite

3-5 E2



Foto: Regensb. Hütte

NEUE REGENSBURGER HÜTTE 2.286 m

Fam. Tomaselli
T +43 (0) 664 2025070 (Hütte)
T +43 (0) 650 8026543
info@regensburgerhuette.at
www.regensburgerhuette.at

➤ von Falbeson (Parkplatz Waldcafe) durch den Wald über die Falbesoner Ochsenalm in ca. 3 h erreichbar

Hütte: Juni bis Ende Sept. (witterungsabhängig), 64 Betten und 37 Lager, neue Route auf die Ruderhofspitze über Grawawandferner! Neu: Alpines Kompetenzzentrum

Spezialität: Tirols erste rein vegetarische Hütte

Panorama Seite

3-5 A2



Foto: Archiv Bremer Hütte

BREMER HÜTTE 2.413 m

Familie Stefanie und Christian Höllrigl
T +43 (0) 664 304 7360 (Pächter)
T +43 720 270660 (Hütte während der Sommersaison)
buchungen@bremerhuette.at
www.bremerhuette.at

➤ beim Gasthof Feuerstein auf der Talstraße Richtung Talschluss, dann rechts über die steilen Hänge, empor und hinein zur Simmingalpe. Beim Prangerstadl nach Süden über den Bach und hinauf auf das Mitteregg. Leichter Aufstieg über den breiten Rücken bis zur Hütte. Gehzeit von Gschnitz 3 bis 4 Std. bis zur Hütte.

Hütte: Mitte Juni bis Ende September, ganztags warme Küche, 19 Betten und 60 Lager.

Spezialität: Rösti „Tiroler Art“ und Knödel Dreierlei

Panorama Seite

3-5 D1



Foto: Archiv Dresdner Hütte

DRESDNER HÜTTE 2.308 m

Fam. Hofer
T +43 (0) 5226 8112 (Hütte), F -DW20
info@dresdnerhuette.at
www.dresdnerhuette.at

➤ von der Mutterbergalm auf beschildertem Weg (ca. 1,5 Std.)

Hütte: Ende Juni - Ende September, Ende Oktober - Anfang Mai, warme Küche, 58 Betten und 70 Matratzenlager.

Spezialität: Grillteller, Eisbecher und hausgemachte Torten

Panorama Seite

3-5 A2



Foto: Chris Hasbeler

INNSBRUCKER HÜTTE 2.369 m

Fam. Franz und Marlene Egger
T +43 (0) 5276 295
office@innsbrucker-huette.at
www.innsbrucker-huette.at

➤ Parken hinter Gasthaus Feuerstein/ Gschnitz. Weg direkt von der Materialseilbahn, Z: ca. 3 Std. (2. Aufstiegsmöglichkeit 100m rechts hinter der Gschnitzer Kirche mit Parkmöglichkeit). Von Neustift/ Neder zu Fuß (Z: ca. 4 Std.). Mit Almtaxi zur Karalm. Auf dem neuen bequemeren Zustiegsweg (familienfreundlich) in 1,5-2 Std. zur Innsbrucker Hütte.

Hütte: 20.06. bis Anfang Oktober, 80 Lager, 26 Betten.

Spezialität: Kaiserschmarren mit Apfelmus oder Preiselbeeren



Rinnenspitze

Höllensachen

Alpeiner Ferner

Mischbach Wasserfall

Wilde Wasser Weg Etappe 1
Ruetz Katarakt - Grawa Wasserfall

Wilde Wasser Weg Etappe 2
Grawa Wasserfall - Sulzenauhütte

Wilde Wasser Weg Etappe 3
Sulzenauhütte - Sulzenaufener

Aussichtsplattform
TOP OF TYROL

DER WILDEWASSERWEG

Erleben Sie die formende Kraft des Wassers

Die Stubai Gletscherbäche zeigen schon seit Jahrtausenden unverändert ihre Kraft – die ursprüngliche Schönheit des weit verzweigten Gewässersystems ist erhalten geblieben.

Diesen seltenen und besonderen Naturschatz hat man den Besuchern des Stubaitals auf sanfte Weise zugänglich gemacht.

ERWANDERN SIE DEN WILDEWASSERWEG IN 3 ETAPPEN:

Etappe 1

Ruetz Katarakt – Grawa Wasserfall

Gezeit: 1 ½ Stunden

Höhenmeter: 120 hm

Distanz: 3,5 km



Foto: © Mag. David Wallner

Etappe 2

Grawa Wasserfall – Sulzenau Alm –
Sulzenauhütte

Gezeit: 2 ½ Stunden

Höhenmeter: 660 hm

Distanz: 4 km



Foto: André Schönherr

Etappe 3

Sulzenauhütte – Sulzenauferner
(Gletscher)

Gezeit: 1 ½ Stunden

Höhenmeter: 400 hm

Distanz: 3,5 km



Fotos: © Sulzenauhütte



Fotos: © Sulzenauhütte

Miteinander auf Österreichs Almen

10 VERHALTENSREGELN FÜR
DEN UMGANG MIT WEIDEVIEH

1. **Kontakt zum Weidevieh vermeiden, Tiere nicht füttern, sicheren Abstand halten!**
2. **Ruhig verhalten, Weidevieh nicht erschrecken!**
3. **Mutterkühe beschützen ihre Kälber. Begegnung von Mutterkühen und Hunden vermeiden!**
4. **Hunde immer unter Kontrolle halten und an der kurzen Leine führen. Ist ein Angriff durch ein Weidetier abzusehen: Sofort ableinen!**
5. **Gekennzeichnete Wander- und Radwege nicht verlassen!**
6. **Wenn Weidevieh den Weg versperrt, mit möglichst großem Abstand umgehen bzw. umfahren, allenfalls das Rad schieben!**
7. **Bei Herannahen von Weidevieh: Ruhig bleiben, nicht den Rücken zukehren, den Tieren ausweichen!**
8. **Schon bei ersten Anzeichen von Unruhe der Tiere Weidefläche zügig verlassen!**
9. **Zäune sind zu beachten! Falls es ein Tor gibt, dieses nutzen, danach wieder gut schließen und Weide zügig queren!**
10. **Begegnen Sie den hier arbeitenden Menschen, der Natur und den Tieren mit Respekt!**

Weitere Info:



www.bergwelt-miteinander.at/sommer/weidevieh



Die Stubai Bergbahnen

Im Sommer 2026

Stubai Gletscher – Einfach hooch

Nur 45 Minuten von Innsbruck entfernt lädt der Stubai Gletscher zu unvergesslichen Sommermomenten ein – perfekt für Familien, Wanderbegeisterte und Ausflugs Gäste. Ein Highlight ist die spektakuläre **Gipfelplattform TOP OF TYROL**, die auf über 3.000 Metern Höhe einen atemberaubenden 360°-Panoramablick bietet – von den Stubai Alpen bis weit hinein in die Dolomiten.

Die **Kapelle Schaufeljoch**, ein ganz besonderer Ort der Ruhe und Einkehr, lädt zum Innehalten inmitten der Naturkulisse ein. Gigantisch groß & ein Erlebnis für sich: das rund sechs Meter hohe **Mammut aus Holz** und eine riesige Pistenraupe sorgen für jede Menge Spiel, Spaß und Staunen bei den kleinen Entdeckern.



Wanderzentrum Schlick 2000

Familien, Genießer & Naturliebhaber stehen in der Schlick 2000 im Mittelpunkt: Die abwechslungsreiche Bergwelt begeistert mit zahlreichen Erlebnissen. Kinderwagentaugliche Wege sorgen für entspannte Wanderungen, während urige Almen und Hütten zu genussvollen Pausen mit Tiroler Schmankerln einladen. Mit der Kreuzjochbahn gelangt man bequem auf 2.136 Meter, wo der **Panoramaweg** zur **Aussichtsplattform „StubaiBlick“** mit beeindruckenden Ausblicken lockt. Spiel und Abenteuer warten entlang der Wege: Am **Scheibenweg** ist Geschick gefragt, der Stubai **Baumhausweg** entführt in die Welt von Zwerg Bardin und der **Rutschenweg** sorgt für rasanten Spaß. Beim Panoramarestaurant Kreuzjoch begeistern eine **Kugelbahn** und Indoorspiele auch bei Schlechtwetter. Action versprechen die **MountainKarts** von HP Sports von der Bergstation zur Schlickeralm. Naturerlebnisse bieten der **Naturlehrweg** sowie der **Seenweg** zum **Panoramasee** und **Galtalmsee**. Ein besonderes Highlight ist der neue, kinderwagentaugliche und autofreie Abstieg von Froneben ins Tal.

Kinder unter 8 Jahren frei (in Begleitung eines zahlenden Elternteils in derselben Ticket-Kategorie), ausgenommen Saison- und Jahreskarten



Elferbahnen – Der Sportberg im Stubaital

Direkt von Neustift geht es auf den Elfer, dem Stubai Aussichtsberg fürs **Wandern, Biken, Klettern und Fliegen**. Die **Abendfahrten jeden Mittwoch** zwischen 15. Juli und 2. September ermöglichen das Bergerlebnis im sanften Abendlicht bis 21:30 Uhr. Zahlreiche Einkehrmöglichkeiten säumen die weit verzweigten Wanderwege, vor allem aber fasziniert das wunderschöne **Pinnistal**, das über mehrere Wege von der Bergstation aus erreichbar ist. Neben zahlreichen wildromantischen Wanderrouten und Klettermöglichkeiten, begeistert die besondere Thermik am Elfer. **Paragleiter finden hier optimale Startplätze**, um in luftige Höhen zu steigen. Wenn Sie hingegen die Bodenhaftung bevorzugen, bietet der **Aussichtspunkt "Sonnenuhr"** an der Bergstation einen atemberaubenden Blick über das ganze Tal bis Innsbruck. Wer lieber rasant mit dem Bike unterwegs ist, findet mit dem EinsEins und dem ZweiZwei Trail **rasante Abfahrten auf naturnahen Singletrails**. Und ab Juli 2026 gibt es ein neues Highlight: Der **Elfercoaster** verbindet Ausblick mit Adrenalin und bietet ganzjährig ransante Action.



Bergerlebnis Serles

Direkt an der Bergstation laden **drei glasklare Seen** mit Zapfenschwemmanlage, Wildwasserlauf, Balanceparcours und Sandspielplatz zum Toben und Abkühlen ein. Während die Kinder spielen, genießen Eltern die Ruhe in den **Entspannungsoasen**. Nicht nur auf dem **weitläufigen Wegenetz** genießt man die tolle Aussicht – die **drei Aussichtsplattformen** erwarten die Besucher mit einzigartigen Ausblicken. Der **Naturerlebnispfad** begeistert Kinder mit spannenden Mitmachstationen rund um Natur und Bergwelt. Gemütlich und bequem geht's mit dem **Serleszug zum höchstgelegenen Kloster Europas – Maria Waldrast** – und wieder retour. Und wer zum krönenden Abschluss noch einen Adrenalin-kick braucht, saust auf der rasanten **Sommerrodelbahn** zurück ins Tal.



Panorama Seite

3-5 C5

Panorama Seite

3-5 B2, 14-15



Foto: www.rfbv.at

GLEINSERHOF**1.420 m**

Alpengasthaus & 4-Blumen Bauernhof
Fam. Christoph Hammer
A-6141 Schönberg, Gleins 10
T+F +43 (0) 5225 62100
info@gleinserhof.at
www.gleinserhof.at

☺ April bis Mitte November
☺ Tiroler Spezialitäten mit Produkten aus eigener Landwirtschaft, z.B. Jung-rindergulasch, Knödelteller, Topfentorte, Tiroler Gröstl, Bauernbrot u.v.m.

☰ 3 Komfort-DZ (auch Mehrbettzimmer) mit DU/WC/Balkon

➤ Familienfreundlicher Höhenwanderweg von der Bergstation Serlesbahnen zum Gleinserhof (1,5 Std.) und weiter zur Talstation Serlesbahnen Mieders (1 Std.).

Hütte: Sehr sonnige Lage mit Ausblick auf das Stubaital, Sonnenterrasse, Liegestühle, großer Kinderspielplatz, Streicheltiere am Hof.




Foto: TVB Stubai

B'SUCHALM**1.600 m**

Hansjörg Schöpf
A-6167 Neustift
T +43 (0) 664 4661664
Instagram: Bsuchalm_stubaital

☺ ab 14. Mai - Wochenende ab Juni - Mitte Oktober täglich, Dienstag Ruhetag
☺ ☺ Ganztags warme Küche, Hausmannskost, Wechselnde Tagesgerichte glutenfreie bzw. vegetarische Gerichte, hausgemachte Kuchen, bzw. Strudel. Kochen mit Herz

➤ Aufstieg hinter Ranalt 50 Min., auch mit Kinderwagen erreichbar, großer Parkplatz und Bushaltestelle.

Hütte: Großzügiger Kinderpielplatz

**DEIN WEG.
DEIN BEGLEITER.
RAIFFEISEN.**

www.rb-stubai.at

Kennst du schon deinen Urlaubsbegleiter **myStubai** ?

Sei immer informiert über **Öffnungszeiten** und **Veranstaltungen** und nutze die **interaktive Karte** für deinen perfekten Stubai-Urlaub.

my
stubai



Einfach den QR-Code scannen und loslegen.



ELFER COASTER

GANZJÄHRIGE ACTION
AM SPORTBERG

NEU!
AB SOMMER
2026

www.elfer.at

Panorama Seite

3-5 E3



Fotos: Archiv Milderaunalm

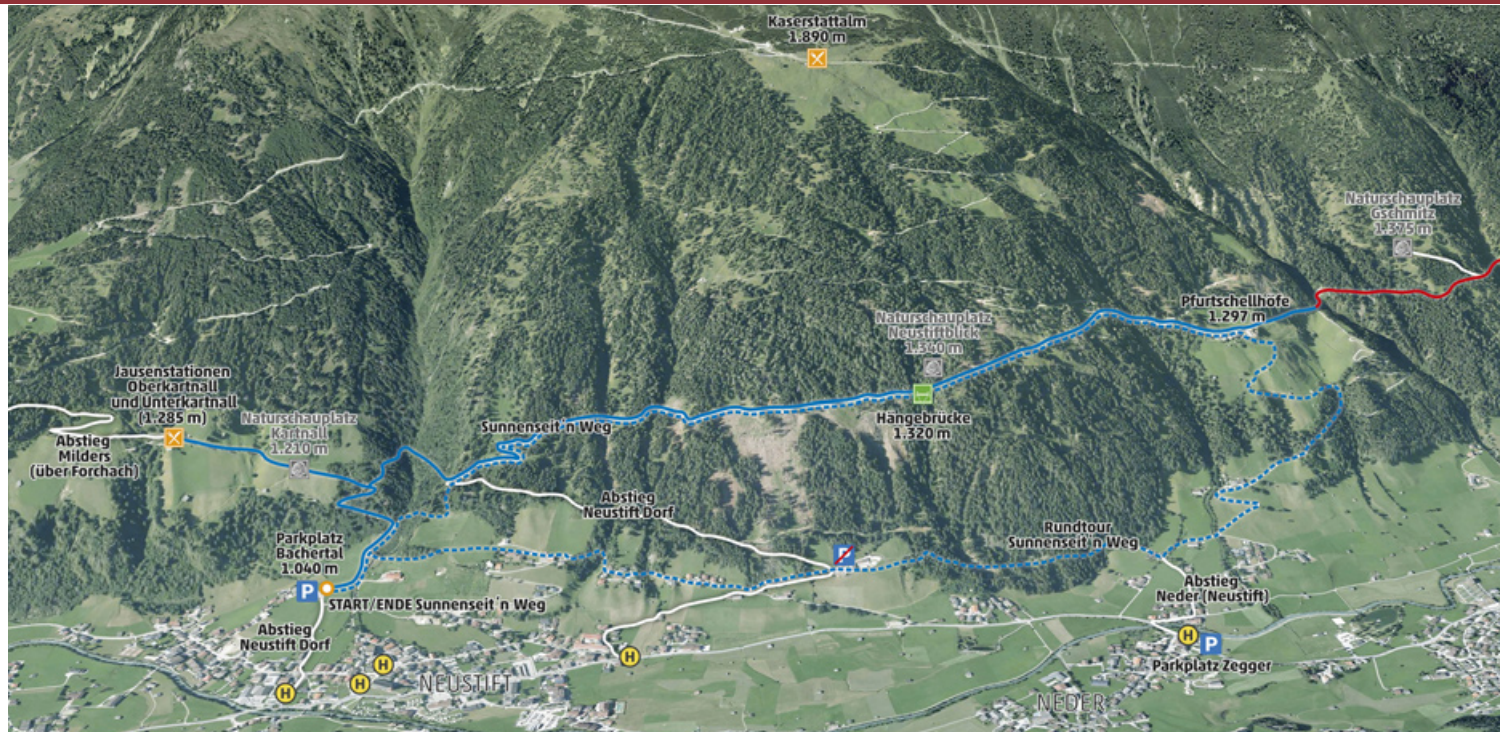
MILDERAUNALM 1.675 m

Christian Volderauer und Herbert Platzer
Schaller 41
6167 Neustift
Tel.: +43 (0) 699 10036813
info@milderaunalm.tirol
www.milderaunalm.tirol

Neu: Naturspielplatz für die kleinen Gäste. **Neu:** E-Bike Ladestation;
Hütte: Die Milderaunalm ist ein absolutes Highlight und darf bei der Urlaubstourenplanung nicht fehlen. Sie liegt in wunderschöner Aussichtslage mit traumhaften Stubaitalblicken. Die Alm liegt nördlich, oberhalb vom Ortsteil Krößbach auf 1.675 m Seehöhe. Durch die leichte Erreichbarkeit ist sie ein beliebtes Ausflugsziel für Jung und Alt, genauso wie für Biker und E-Biker. Von der Hütte aus kann man weiter über den Ring zur Neue Regensburger Hütte wandern, oder zum Naturschauplatz Hühnerspiel direkt oberhalb der Hütte oder zur Brennerspitze 2.877 m. **Winter:** die Rodelbahn wurde mit dem Rodelgütesiegel ausgezeichnet, eigener Rodelverleih, Shuttle auf Anfrage.

- ☺ Mitte April bis Anfang November, Anfang Dezember bis Anfang April
- 🍴 typische hausgemachte Schmankerln aus der Region: die ofenfrische Rippe mit Knoblauchbrot, Milderaun Jaus'n, täglich frische Kuchen sowie täglich wechselnde Tagesgerichte uvm..
Alle Speisen werden frisch zubereitet und es werden keine Convenience Produkte verwendet.
Almfrühstück auf Vorreservierung!
- vom Parkplatz Oberegg Gehzeit ca. 1Std. oder vom Parkplatz Kraftwerk Milders ca. 2 Std.





DAS WANDER-HIGHLIGHT IM STUBAITAL: EINE HÄNGEBRÜCKE VERSPRICHT ABENTEUER IN LUFTIGER HÖHE

Die Brücke am Sunnenseit'n Weg erstreckt sich über 110 Meter und ermöglicht einen atemberaubenden Blick über das Tal. Sie ist das Highlight des Sunnenseit'n Weges, der Fulpmes mit Neustift verbindet, von Froneben über Vergör und Pfrütschell nach Kartnäll.

Auf 1.300 Metern Seehöhe erreicht man das imposante Bauwerk, das nicht nur eine frische Brise, sondern auch einen spektakulären Panoramablick über das Stubaital bietet. Oberhalb der Brücke gelangen Besucher außerdem zur Aussichtsplattform dem Naturschauplatz Neustiftblick – ein idealer Ort für unvergessliche Urlaubsfotos.



PANORAMAWEG AM ELFER

Eine herrliche Bergwanderung ins wildromantische Pinnistal, wo sich im Frühsommer die wunderschöne Almrosenblüte bewundern lässt.

BERGSTATION ELFER – ELFERHÜTTE – KARALM

Gezeit: 2,5 Stunden

Von der Bergstation führt der markierte Steig in Serpentinaen hinauf zur Elferhütte. Kurz oberhalb der Hütte zweigt der Panoramaweg rechts ab. Hier steigt der Weg noch etwas an und führt dann längere Zeit auf gleicher Höhe. Von ca. 2000m Höhe steigt man ins weite grüne Gratzengrüb ab, von wo der Steig zuletzt recht steil in den Talgrund zur Karalm führt. Zurück ins Tal gibt es einen Almtaxidienst oder man wandert weiter zur Pinnisalm und von dort zurück zur Bergstation Elfer (ca. 1,5 Gehstunden) oder über den Forstweg nach Neder (ca. 2 Gehstunden).

Panorama Seite

3-5 C3, 14-15, 26

Panorama Seite

3-5 C3, 14-15, 26



Foto: Archiv Jausenstation zum Weber Lois



Foto: privat

ALM ZUM WEBER LOIS 1.100 m

Alexandra Neunhäuserer
A-6167 Neustift, Lehner 19a
T +43 (0) 650 6167 004
zumweberlois@gmail.com

☺ Von Anfang Mai bis Ende Okt. und von Mitte November bis Mitte März

☒ Ganztägig warme Küche. Genieße typische Tiroler Hausmannskost, Stubai- und Zillertaler Köstlichkeiten, wohlthuende Suppen, hausgemachte Kuchen und Mehlspeisen. Im Sommer Frühstück gegen Voranmeldung.

↗ Erreichbar von Neustift über die Obergasse, vorbei am Deniflhof, über einen Steig. Mit der Elferbahn hinauf und ca. 1,5 h auf dem Forstweg absteigen. Vom Brunnenhof in Stackler in 45 Min. auf dem Forstweg aufsteigen. Vom Freizeitzentrum Neustift über Lehner auf neu errichtetem "Michtsteig" in ca. 25 Min. erreichbar.

Hütte: Urige Tiroler Jausenstation modern interpretiert. Herrliche Panoramaterasse mit Blick auf die Nordkette und bis nach Innsbruck. Gemütliche warme Stuben. Auch für Mountainbiker leicht zu erreichen. Liegt direkt am Biketrail. Im Winter direkt an der Rodelbahn.

AUTENALM 1.665 m

Fam. Josef Stern
A-6167 Neustift, Auten 1
T +43 (0) 664 2602681
autenalm@gmx.at
www.autenalm.at

☺ Ab ca. 20. Mai bis 28. September (je nach Witterung)

☒ traditionelle Almküche mit Spezialitäten vom eigenen Bauernhof wie z.B. Gulasch vom Almjahrling, hausgemachte Kuchen ...

↗ Von Bergstation Elferbahnen - gemütlicher Steig ca. 30-40 min, auch erreichbar über Elferhütte, Panoramaweg und vom Tal aus.

Hütte: Urige 350 Jahre alte Alm mit Rauchkuchl als Gaststube und Terrasse mit herrlicher Aussicht.

Panorama Seite

3-5 E3



Foto: Archiv Auffangalm

AUFFANGALM

1.620 m

Tim Hamann
A-6167 Neustift/Milders
T +43 (0) 670 6623620
info@auffang-alm.at
www.auffang-alm.at

- ☺ ganzjährig geöffnet, Montag & Donnerstag Ruhetag, außer an Feiertagen! Änderungen vorbehalten!
- 🍴 ganztägig warme Küche, hausgemachte, mit Liebe gekochte Speisen. **Highlight: Jeden Samstag Stubai Graukasstriezel.** Vegetarische Gerichte werden ebenfalls angeboten.

➤ Gehzeit von Milders aus 2 Stunden; vom Parkplatz Josef/Oberbergtal nur 45 min (sehr familienfreundlich). Ideal auch für Radfahrer.

Hütte: große Terrasse mit einem tollen Ausblick in die Stubai Bergwelt. Gemütliche Stube lädt zum Entspannen ein.

Winter: Naturrodelbahn

Lust auf geführte Wanderungen?

Gemeinsam in einer Gruppe zu besonderen Orten wandern.

Und das Beste: folgende Angebote sind sogar kostenlos:

Montag bei den Serlesbahnen

Info und Anmeldungen bei den Serlesbahnen:
kassa@serlesbahnen.com
oder: +43 (0)5225 62776

Dienstag und Freitag in Neustift

Info und Anmeldungen im Alpinzentrum Neustift:
info@stubai-alpin.com
oder +43 (0)5226 3461

Mittwoch in der Schlick 2000

Info und Anmeldungen in der Schlick 2000:
info@schlick2000.at
oder +43 (0)5225 62321

stubai

Panorama Seite

3-5 E3, 26



Foto: www.wtkv.at

OBERER KARTNALLHOF 1.275 m

Fam. Trudi Pfurtscheller
A-6167 Neustift, Kartnall 2
T +43 (0) 5226 3488
kartnall@a1.net
www.jausenstationoberkartnall.jimdo.com

- ☺ ganzjährig geöffnet, Donnerstag Ruhetag
- 🍴 reichhaltiges Angebot aus der Tiroler Küche, angefangen bei köstlichen Suppen, bis hin zu wohlschmeckenden Hauptgerichten und traditionellen Mehlspeisen
- Gruppen ab 10 Personen bitte um telefonische Voranmeldung

➤ von Neustift auf einem herrlichen Wanderweg in ca. 45 min, weiter in ca. 1 Std. über Forchach nach Milders.

Hütte: sonnseitig, oberhalb von Neustift liegt der Kartnallhof; herrliche Sonnenterrasse, gemütliche Bauernstube.



SCHLICK 2000

Weit mehr als ein Wanderzentrum

Hoch hinaus geht's mit der Kreuzjochbahn auf 2.136 m oder mit der Galtbergbahn auf 1.765m. Dort angekommen liegt Ihnen ein 65 km langes Wandernetz zu Füßen und wartet nur darauf, entdeckt und erobert zu werden.

3 NATURSCHAUPLATZ GLETSCHERBLICK

Zum Naturschauplatz Gletscherblick (Gehzeit ca. 1 h) Rückweg wie Aufstieg oder auf einer ausgedehnten Tagestour weiter bis zur Starkenburger Hütte (2 h) und über Kaserstattalm - Galtalm - zur Mittelstation Schlick 2000 (Bruggeralm) (2 h)

4 NATURLEHRWEG

Bergstation Kreuzjoch - Schlicker Alm //

Gehzeit: 1,5 Stunden

Am kinderwagentauglichen Naturlehrweg lernen Jung und Alt die Natur an verschiedenen interaktiven Stationen kennen.

6 PANORAMASEE UND SCHEIBENWEG

Panoramasee - Mittelstation Froneben //

Gehzeit: 1 Stunde

Vom majestätisch angelegten See zum Relaxen und Kneipen führt der turbulente Scheibenweg zurück zur Mittelstation Froneben. Ausgestattet mit einer Scheibe wird am leicht begehbaren Weg um die Wette gelaufen.

7 STUBAI BAUMHAUSWEG

Mittelstation Froneben - Vergör //

Gehzeit: 1 Stunde

Mit Zwerg Bardin geht es entlang des Stubai Baumhausweges auf große Schatzsuche. Unterwegs laden spannende Baumhäuser in luftigen Höhen zum Spielen, Entdecken und Rasten ein.

9 RUTSCHENWEG

Direkt ab der Galtbergbahn-Bergstation beginnt das actionreiche Erlebnis für kleine und große Abenteurer. Mehrere Rutschen sorgen entlang der Wanderwege (Weg Nr. 9 & 10) für rasante Abfahrten inmitten der Berglandschaft. Rutschmatten gibt es an der Bergstation gegen Leihgebühr zum Ausleihen. Spaß für die ganze Familie!

10 SEENWEG

Die neue Galtbergbahn bietet auch im Sommer die Gelegenheit, neue Wanderwege wie den idyllischen „Seenweg“ zu erkunden. Vorbei am Galtalm- und Panoramasee bietet er die Möglichkeit, die Füße im kühlen Nass zu erfrischen.

11 PANORAMAWEG - AUSSICHTSPLATTFORM

Bergstation Kreuzjoch - Aussichtsplattform „StubaiBlick“

// Gehzeit: 30 Min.

Der für Familien & Senioren bestens geeignete Panoramaweg führt mit außergewöhnlichen Sitzgelegenheiten aus Künstlerhand gemütlich bis zur Aussichtsplattform „StubaiBlick“.

Panorama Seite

3-5 E4, 30

Panorama Seite

3-5 F4, 30



Foto: Helmut Rasinger



Foto: TVB Stubai

FRONEBEN ALM

1.306 m

T +43 (0) 5225 62211 oder
T +43 (0) 650 6368720
lukas.rasinger@gmail.com
www.fronebenalm.com

↗ Parkplatz Schlick 2000 entlang Forstweg, gute Beschilderung, **Z:** ca. 1 Std.; auch per Gondelbahn Schlick 2000 (bis Mittelstation, Rest-Z: 5 Min.)

Hütte: Mitte Mai-Mitte Oktober; Produkte aus der eigenen Landwirtschaft, fangfrische Forellen, bekannt gute Küche; herrliche Sonnenterrasse, großer Kinderspielplatz und viele Tiere; direkt am Baumhausweg; Ein Ausflugsziel für die ganze Familie.

GALTALM

1.680 m

T +43 (0) 5225 62266
info@galtalm.at
www.galtalm.at

↗ von Fulpmes in ca. 1,5 Std. - von der Mittelstation Froneben ca. 45 min.

Hütte: regionale Produkte: Hirschburger, div. Knödel, Speck, Kaiserschmarrn, Graukas, Joghurt, Kuchen, Milch, Buttermilch, Holundersaft; Gourmet am Berg. Beste Qualität aus der Region für Ihren Genussurlaub.

Kulinarische Highlights kombiniert mit Tiroler Gastfreundschaft schaffen einmalige und unvergessliche Glücksgefühle auf 1.680 m.

Lassen Sie sich von den regionalen Spezialitäten auf der Sonnenterrasse oder im Stüberl verzaubern. Den Charme der Berge können Sie auch über Nacht erleben & sorgenfrei den neuen Tag starten. Hüttentaxi möglich!

Panorama Seite

3-5 F3, 30

Panorama Seite

3-5 F3, 30



Foto: Archiv Schlick 2000



Foto: © Panorama Restaurant Kreuzjoch/Schlick

SENNJOCH HÜTTE

2.240 m

Im Ski- und Wandergebiet Schlick 2000 6166 Fulpmes
T +43 (0) 676 7777455
sennjochhuette@schlick2000.at
www.schlick2000.at

↗ Nur 30 Minuten zu Fuß von der Bergstation Kreuzjoch aus erreichbar.

Hütte: durchgehend geöffnet von 04.06. – 04.10.2026 – mit Bedienung. Die Sennjoch Hütte ist die höchstgelegene Hütte im Wandergebiet der Schlick 2000 und hat eine der sonnigsten Panoramaterrassen im gesamten Gebiet. Sie ist nur 30 Minuten zu Fuß von der Bergstation Kreuzjoch entfernt und bietet erlesene Speisen aus frischen Zutaten. Das macht diese Hütte zu einem besonderen Erlebnis.

PANORAMA RESTAURANT KREUZJOCH

2.136 m

T +43 (0) 5225 62321-500
info@schlick2000.at
www.schlick2000.at

↗ direkt an der Bergstation der Gondelbahn Kreuzjoch (barrierefrei erreichbar).

Hütte: durchgehend geöffnet von 04.06. – 04.10.2026 – mit Bedienung! Ab Juli jeden Sonntag Frühschoppen mit Live-Musik (11.30 - 13.30 Uhr) bei jeder Witterung. Hier wird alles hausgemacht z.B. Strudel, Kuchen, Brot, Kaiserschmarrn, Knödel, Zirbenschmarrn uvm. Bequeme Liegestühle, ein großer Kinderspielplatz und eine Sonnenterrasse mit traumhaftem Panoramablick warten auf Sie!

STUBAI SUPER CARD

Die Inklusivkarte im Sommer

DIE STUBAI SUPER CARD **ERHÄLTST DU BEIM CHECK-IN** VON DEINEM GASTGEBER UND SIE IST **WÄHREND DEINES GESAMTEN AUFENTHALTS GÜLTIG, INKL. AN- UND ABREISETAG.**

Gültig vom 14.05.2026 bis zum 01.11.2026.
Eine Übersicht der teilnehmende Partnerbetriebe findest du unter: www.stubai.at



MIT DER STUBAI SUPER CARD SIND BEI DEINEM URLAUB IM STUBAI EINE VIELZAHL VON LEISTUNGEN INKLUSIVE:

- freie Benützung der Stubaier Gletscherbahn: 1 Berg- und Talfahrt pro Tag (keine Beförderung mit Skiausrüstung)
- freie Benützung der Serlesbahnen: 1 Berg- und Talfahrt pro Tag
- freie Benützung der Bergbahnen Schlick 2000: 1 Berg- und Talfahrt pro Tag
- freie Benützung der Elferbahnen in Neustift: 1 Berg- und Talfahrt pro Tag
- freie Fahrt mit den Bussen zwischen Mutterberg und Innsbruck (Linien 590 bis 594)
- freie Fahrt mit der Stubaitalbahn zwischen Fulpmes und Innsbruck (Linie STB)
- 2 Eintritte pro Woche für 3 Stunden im Erlebnisbad StuBay
- freie Benützung des Miederer Schwimmbad'1
- 1 Fahrt mit der Sommerrodelbahn Mieders pro Woche

Zusätzlich erhältst du 30% Ermäßigung bei 10 Bonuspartnern.

STUBAI CARD – DIE KAUFKARTE

Die Alternative für alle, die nicht bei einem teilnehmenden Partnerbetrieb nächtigen. Sie beinhaltet alle Leistungen der Stubai Super Card und ist an fünf von sieben aufeinander folgenden Tagen gültig.

Gültigkeitszeitraum: 14.05.2026 – 01.11.2026
(letzter Verkaufstag: 28.10.2026)

Preise: Erwachsene: € 99,00 | Kinder (bis 14 Jahre): € 49,50

Panorama Seite

3-5 F3, 30



Foto: Phurscheller Fotografie

ALPENGASTHOF SCHLICKERALM 1.616 m

GF Bianca Müller
A-6165 Telfes, Schlick 1
T +43 (0) 5225 62530
info@schlickeralm-stubai.at
www.schlickeralm-stubai.at

- ☀ Sommer: Von Anfang Juni bis Anfang Oktober
Winter: von Mitte Dezember bis Anfang April

☞ Ganztägig warme Küche, traditionelle Tiroler Küche und regionale Hausmannskost, hausgemachte Kuchen und Mehlspeisen.

↗ Erreichbar über die zahlreichen Wander- und Themenwege der Schlick 2000 wie dem Scheibenberg, Naturlehrpfad oder der Abendweide. Von der Bergstation Kreuzjoch in ca. 1,5 Std. von der Mittelstation in ca. 1 Std. und vom Tal in ca. 2 Std. zu Fuß erreichbar.

Hütte: Großzügige Sonnenterrasse mit herrlichem Blick auf die Stubaier Kalkkögel. Übernachtungsmöglichkeit in Doppel- oder Vierbettzimmern mit Dusche und WC. Auch für Mountainbiker bequem zu erreichen. Die Alm liegt im Winter direkt an der Skipiste.


Natur-schauplätze besuchen, Stubaier Bergseen erwandern – Sammeln lohnt sich!



Kombinieren Sie Wandern im Stubaital mit dem Spaß eines Sammelpasses, der Sie zu ganz besonderen Plätzen führt!

Den **Sammelpass** erhalten Sie in den Informationsbüros in Neustift und Fulpmes. Oder Sie nutzen die **SummitLynx-App** auf Ihrem Handy. Für fleißige Sammler gibt es zudem tolle Auszeichnungen.

www.stubai.at



stubai



natur schauplatz Telfer Wiesen

In Telfes durch das Dorf aufwärts zum Ortsteil Kapfers und rechts haltend erreichen wir den kleinen Parkplatz nach den letzten Häusern.

Der Beschilderung folgend kommen wir an vielen Lärchen vorbei und bereits nach 15 Minuten zum Natur-schauplatz "Telfer Wiesen".

Dort laden eine große Liegeplattform und schattenspendende Bäume zum Verweilen ein.

Von hier führt der gemütliche Wanderweg mit leichter Steigung in 1 1/2 h durch den Wald zum Gasthaus Stockerhof. Retour wandern wir auf demselben Weg oder steigen vom Stockerhof ab, bis wir die Gleise der Stubaitalbahn überqueren und laufen dem unteren Weg durch die Telfer Wiesen zurück zum Ausgangspunkt. Die Rundwanderung dauert ca. 3 Std.



stubai

Echt Stubai

HERBSTHIGHLIGHTS



Die Stubaier Bergbahnen auf einen Blick

Stubaier Gletscher

- Gipfelplattform TOP OF TYROL: Faszinierendes 360°-Panorama
- Kapelle am Fuße der Schaufelspitze
- Gigantisch groß: Höhengspielplatz mit Mammut und Pistenraupe
- Tägliche Info-Stunde über die Welt der Gletscher
- Ausgangspunkt für Wander- und Hochgebirgstouren
- Hochgenuss im Restaurant Eisgrat



Schlick 2000

- 65 km Wander- und Spazierwege – Routen von „leicht“ bis „schwer“
- Aussichtsplattform „StubaiBlick“ – mit gigantischer Fernsicht
- Kinderwagentauglicher & autofreier Abstieg – von Froneben ins Tal
- Rutschenweg – Spaß für die ganze Familie, direkt ab der Galtbergbahn-Bergstation
- Panoramaweg – mit Bänken aus Künstlerhand
- Naturlehrweg – familienfreundlich und informativ
- Panoramasee – zum Relaxen und Kneippen
- Kugelbahn – beim Panorama Restaurant Kreuzjoch
- Scheibenweg – turbulenter Spaß für Groß und Klein
- Baumhausweg – Entdecken, Spielen und Rasten
- Alpin-Erlebnispark – Klettersport für Anspruchsvolle
- Klettersteig – Große Ochsenwand, nur für Geübte!
- 2 Naturschauplätze – Gletscherblick und Gschmitz



Elferbahnen

- NEU ab Juli: Elfercoaster, ganzjährige Action am Sportberg
- Begehbare Sonnenuhr, Spielplatz und Gastro direkt an der Bergstation
- Ausgangspunkt für Wanderungen in das wildromantische Pinnistal
- Zahlreiche Almen- und Hüttentouren
- Paragleiter Eldorado mit Tandem-Flügen und Flugschulen
- Top-Gebiet für Kletterfreaks mit interessanten Klettersteigen und Routen
- Mountainbike Singletrails EinsEinser und ZweiZweier



Serlesbahnen

- Ruheoasen mit Panoramablick im Bereich der Speicherseen
- Eine rasante Talfahrt auf der 2,8 km langen Sommerrodelbahn
- Bummelzug pendelt mehrmals täglich zwischen dem Kloster Maria Waldrast und der Bergstation
- Wasserspielareal für Kinder mit: Zapfenschwemmanlage, Wildwasserlauf, Balance Parcours und Floß
- Wandern auf zahlreichen Wegen – das besondere Highlight für Kinder: King Serli's Naturerlebnispfad
- Aussichtsplattformen mit einzigartigen Blicken in die umliegende Bergwelt
- Europas höchstgelegenes Kloster Maria Waldrast
- Mehrere Einkehrmöglichkeiten am ganzen Berg

